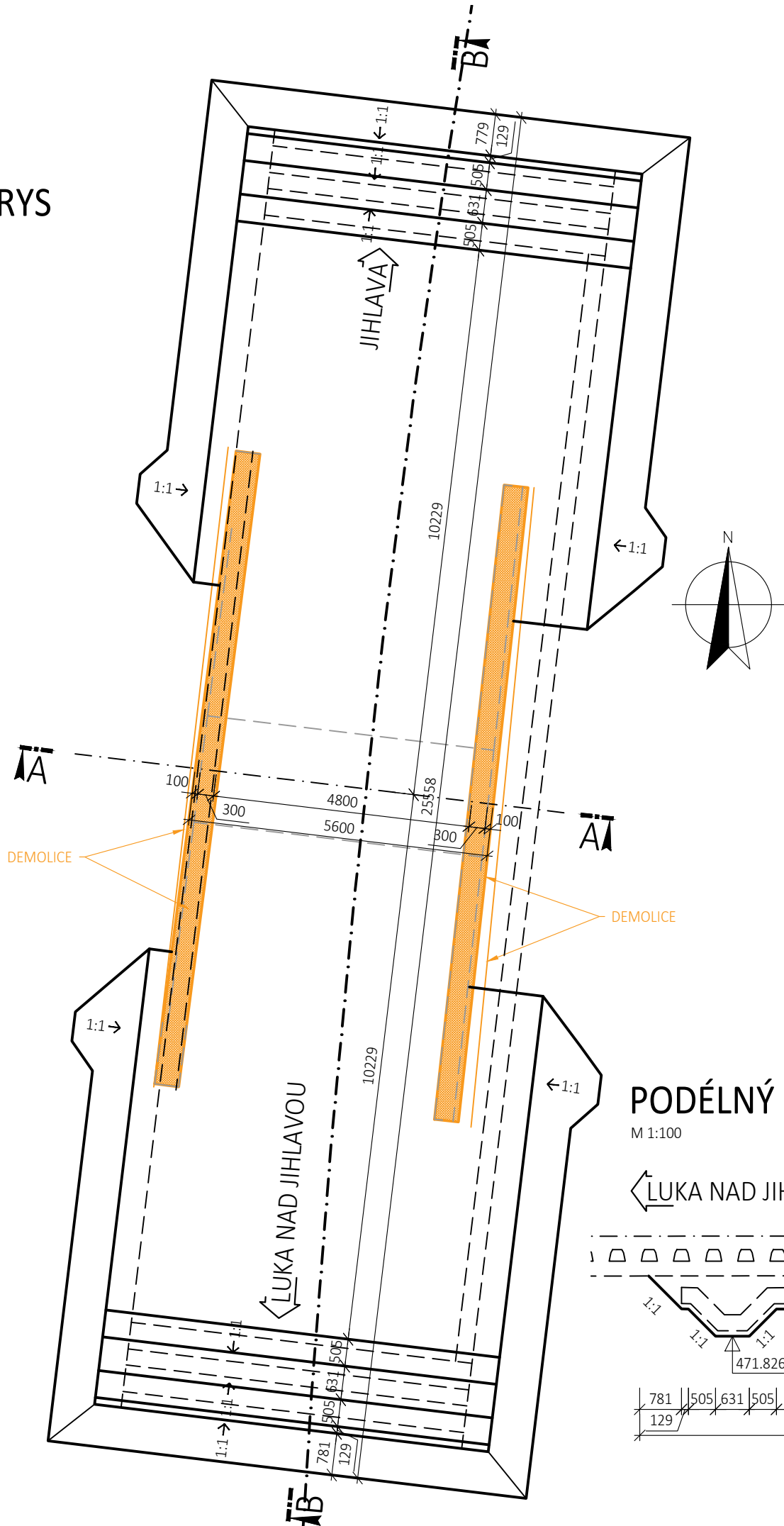


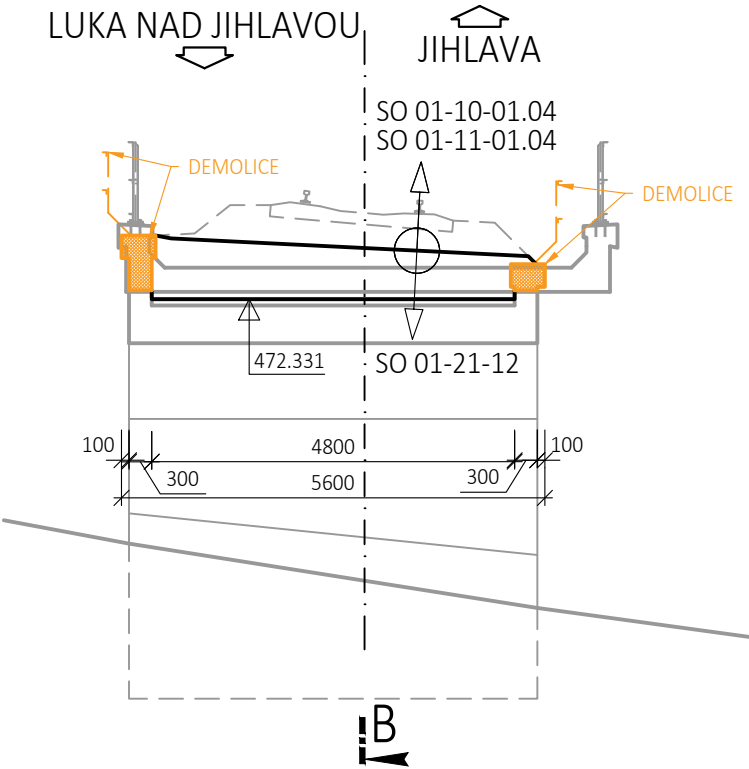
PŮDORYS

M 1:100



PŘÍČNÝ ŘEZ A-A

M 1:100



POZNÁMKY:

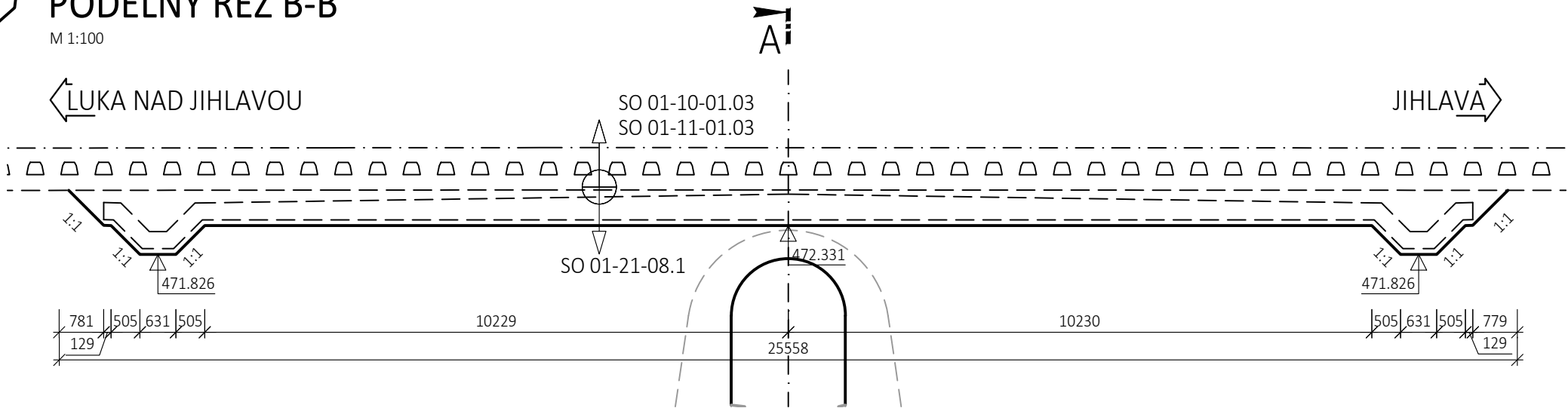
- VÝKOPY V RÁMCÍ SO 01-21-12 BUDOU PROVEDENY OD ZÁKLADOVÉ SPÁRY IZOLAČNÍ DESKY AŽ PO PLÁŇ TĚLESA ŽELEZNIČNÍHO SPODKU

OBJEM DEMOLIC
OBJEM VÝKOPŮ

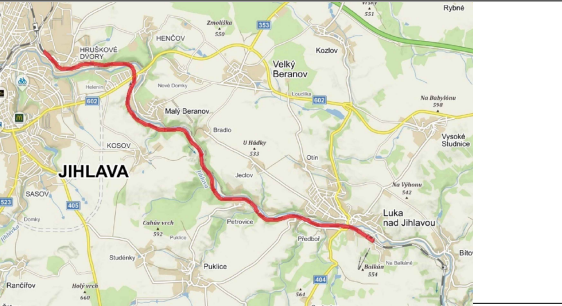
9m³
125m³

PODÉLNÝ ŘEZ B-B

M 1:100




Orientační schéma:



Razítko oprávněné osoby:

Podpis: Datum:

Revize:	Datum:	Popis:	Kontroloval:
P01	30.4.2021	První dílčí odevzdání	Ing. Emil Špaček

Stavebník/Investor:	Správa železnic, státní organizace	
Adresa:	Dlážděná 1003/7, 110 00 Praha 1	
Zástupce investora:	Oblastní ředitelství Brno	
Adresa:	Kounicova 26, 611 43 Brno	

Zhotovitel stavby:	SAGASTA s.r.o.			
Adresa:	Novodvorská 1010/14, 142 00, Praha 4 1.101 Lhotka			
Kontakt:	T: +420 261 344 100 E: info@sagasta.cz			
Zhotovitel objektu:	SAGASTA s.r.o.			
Adresa:	Novodvorská 1010/14, 142 00, Praha 4 1.101 Lhotka			
Kontakt:	T: +420 261 344 100 E: info@sagasta.cz			
Hlavní projektant (HIP):	Specialista:	Odpovědný projektant:	Zpracovatel:	
Ing. Emil Špaček	Ing. Dávid Kuczik	Ing. Dávid Kuczik	Ing. Jan Krejsa	

Název stavby/akce:		Oprava trati v úseku Luka nad Jihlavou - Jihlava - III.etapa		Označení (S1.101kód): PA639200040	
				Označení zhotovitele: 120090	
Název části:		Mosty a propustky		Označení části: D.2.1.4	
Název objektu:		Žel. propustek v km 194.793		Označení objektu/komplexu: SO 01-21-12	
Název přílohy:		Výkres bouracích a výkopových prací		Číslo přílohy: 2. 005	
Název dílčí části přílohy:		-		Paré:	
Kraj:		Katastrální území:	TUDU:		
Vysočina		Helenín [659827]	120126; 1201Z1; 120152		
Stupeň dokumentace:		Datum zpracování:	Formáty:	Měřítko:	
DSP		04/2021	3 x A4	1:100	
S-kód:		Stupeň dokumentace:	Část:	Objekt:	Podobjekt:
P A 6 3 9 2 0 0 4 - I . e t - D 2 1 0 4 - S 0 0 1 2 1 1 2 - X X -					
[Prostor pro další informace]					